

Mtr. nr., ejerlav, sogn: 1 a m.fl., Stempel: 1913 kr. 80 øre

Akt: Skab 6 nr. /
(udfyldes af dommerkor)

(i København kvarter) Kalvehave Færges-
eller (i de sønderjydske lands-gård, Præstø Amt.

dele) bd. og bl. i tingbogen,

art. nr., ejerlav, sogn.

Købers } Skovlundevej
Kreditors } bopæl: Herlev.

Gade og hus nr.:

Anmelder: Keld L. Klaus
landsretssagfører
Bredgade 49, - K.
tlf. Mi. 1777.

Justitsministeriets genpartspapir. Til skøder,
skadesbræve, kvitteringer til udsættelse og andre
påtegninger m. m. (vedr. fast ejendom).

S K Ø D E.



88302601 29_C-V_144
A00130138A

Underskrevne gårdejer Jørgen og Jens Bagge Jørgensen, boende
Kalvehave Færgesgård, Kalvehave, sælger, skøder og endelig overdrager
herved til

ENTREPRENØR ERIK CHRISTENSEN; Skovlundevej 59, Herlev,
den os ifølge tinglyst adkomst tilhørende ejendom, Gl. Færgesgård,
skyldsatsat for hartkorn:

matr. nr. 1 a, Kalvehave Færgesgård, Præstø Amt,

hartkorn 4 tdr. 1 skp. o fdk. 2 alb.

" " 1 b " " o " o " 1 " 1 3/4 "

" " 1 s " " o " 1 " 2 " 0 1/4 "

der tilsammen udgør et landbrug, samt matr. nr. 1 æ, der er et ikke
skyldsatsat vejareal.

Ejendommen sælges iøvrigt som den er og forefindes og som af
berent beseet og på følgende nærmere vilkår:

I handelen medfølger de på ejendommen værende bygninger, med
grund-, mur og nagelfast tilbehør, derunder kakkelovne, komfurer, va-
skekedler samt lovlige brandredskaber, hegn, træer, buskvækster, andre
plantninger og alt ejendommens øvrige rette tilliggende og tilhøren-
de og iøvrigt med de samme rettigheder, forpligtelser og byrder, hv

Bestillings-
formular

C

med den har tilhørt og tidligere ejere, samt med al tilstedeværende afgrøde og foder, både indhøstet og uindhøstet, tærsket og utærsket, såvelsom gødning etc. og endelig alt til ejendommen hørende inventar (driftsinventar), driftsmateriel og besætning, jfr. vedlagte fortegnelse.

På ejendommen er tinglyst følgende servitutter:

- 12/1 1904, ifl. skøde på matr. nr. 1 h og 1 m skal ejeren af 1 a og 1 b under visse omstændigheder anvise hotellets husstand og gæster en adgang delvis langs grænsen ind til Viemo-seskoven,
- 12/12 1916 ifl. skøde må der på matr. nr. 1 a og 1 b ingensinde drives købmandshandel, høkerhandel eller anden handel og næring, ej heller gæstgiveri, krohold, pensionat eller lignende virksomhed,
- 2/3 1926, ifl. skøde på matr. nr. 1 g har ejeren af denne parcel færdselsret ad vejen, matr. nr. 1 æ,
- 15/12 1932 deklaration med S.E.A.S. angående elektrisk anlæg på matr. nr. 1 a og 1 s,
- 10/12 1934 deklaration ang. forpligtelser overfor I/S Kalvehave Stationsby Vandværk, ikke til hindre for prioritering,
- 8/1 1941 deklaration angående byggelinie langs kysten i h.t. lov nr. 140 af 7/5 1937, § 25, 1. stykke, sidste punkt,
- 1/11 1950 deklaration med S.E.A.S. vedrørende matr. nr. 1 a og 1 s,
- 29/10 1955, byggelinie i h.t. lov nr. 1275 af 28/11 1928 vedrørende 1 a,
- 29/10 1955 byggelinie vedrørende 1 æ,
- 28/12 1926 deklaration med S.E.A.S. ang. ledningsanlæg på 1 s.
- Iøvrigt henvises til ejendommens bland i tingbogen.
- Sælgerne erklærer på tro og love, at der ikke på den solgte ejendom findes fredskov eller fredskovpligtigt areal.

2.

Ejendommen tiltrædes af køberen den 1. maj 1962, og den står fra overtagelsesdagen for hans regning og risiko i enhver henseende, hvorfor han i ildsvådestilfælde oppebærer assurancesummen, der ifl. police med Landbygningernes almindelig Brandforsikring udgør kr. 223.800,-, dog til anordningsmæssig anvendelse og uden præjudice for panthaverne eller sælgeren.

3.

Køberen indtræder i sælgernes rettigheder og forpligtelser

overfor andelsmejeri, Masnedsund Andelssvineslagteri samt elektricitetsselskabet. Andel i overskudet for tiden indtil overtagelsesdagen tilkommer sælgeren.

4.

Alle af ejendommen gående indtægter og udgifter for tiden indtil overtagelsesdagen henholdsvis tilkommer eller udredes af sælgeren, medens alle indtægter og alle udgifter fra overtagelsesdagen henholdsvis tilkommer eller udredes af køberen. Med overtagelsesdagen som skæringsadg affattes sædvanlig refusionsopgørelse, og den køberen herefter tilkommende saldo fradrages i den kontante udbetaling.

5.

Købesummen er fastsat til kr. 429.100,00 skriver fire hundrede totini tusinde et hundrede kroner, der berettiges på følgende måde:

A. Køberen overtager den aggiftspligtige grundstigning.

..... kr. 4.100,-

B. Køberen overtager eller indfrier den i ejendommen indestående prioritetsgæld, nemlig:

1. 1. prioritet til Kreditkassen for Landejendomme, oprindelig kr. 50.000,-; 5 % p.a. til rest pr. 11/12 1961 kr. 48.965,32
med statutmæssige forpligtelser i forhold til gældens oprindelige beløb. Andele i foreningens reserve- og administrationsfond tilfalder køberen uden vederlag.

2. 2. prioritet ifl. privat pantebrev til rentier Peter Chr. Stamp. oprindelig kr. 80.000,-, til variabel rente, til rest pr. 11/12 1961 kr. 62.000,-, rente p.t. 7 % p.a.

C. Ved skødets underskrift betales kontant kr. 210.000,-

D. Restkøbesummen kr. 104.034,68

afgøres ved, at køberen for dette beløb udsteder pantebrev til sælgeren eller ordre med oprykkende prioritet i den solgte ejendom med tilbehør næstefter den ovennævnte pantegæld. Pante-

transport kr. 429.100,00

transport kr. 429.100,-
brevet forrentes med 6 % p.a. fra overtagelsesdå-
gen at regne og afdrages med 2 % af hovedstolen
i hver 11. juni og 11. december termin, første
gang i 11. december termin 1962, men indestår
iøvrigt fra kreditors side uopsigeligt indtil 11.
december termin 1972.

Ved ejerskifte betales et ekstraordinært af-
afdrag på 20 % af restgælden, dog ikke ved første salg.
Pantebrevet relaxeres anpartsvis på de enkelte
grunde og skal i forbindelse med udstykning respek-
tere alle modningsudgifter samt byggelån i aner-
kendt bank eller sparekasse og forfalder, når even-
tuelt byggeri er tilendebragt.

Ialt købesum kr. 429.100,00

6.

Sælgeren indestår for, at der ikke dem be- kendt findes svamp
eller husbukke i bygningerne, og at der ikke findes sygdom i ejen-
dommens besætning.

7.

Køberen er pligtig til at tage skøde på den solgte ejendom
senest når alle myndigheders tilladelse til udstykningen forelig-
ger, dog ikke landbrugsministeriets, og han er berettiget til at
fordre skøde, når den kontante udbetaling er erlagt, idet køberen
er berettiget til at forlange ejendommen overtaget med een måneds
varsel.

8.

Alle med denne handels ordning og berigtigelse samt pantegæl-
dens overtagelses forbundne omkostninger, derunder salær til lands-
retssagfører K. Klausen, Bredgade 49, der berigtiger handleen, ud-
redes af køberen, idet bemærkes, at eventuelt kommissionssalær be-
tales af sælgeren til ejendomsmægler Hans V. Valther, Gl. Køge Lan-

Justitsministeriets genpartpapir. Til fortsættelse af dokumenter.

devej 583 pr. Hvidovre, med 1 % af købesummen, der samtidig tiltrans-
porteres ved ovennævnte sagfører til ejendomsmægler Valther.

~~Handelen er fra køberens side betinget af, at kommunen og
ejendomsretlige forhold ikke forlanger kløbering til sommerhusbyggeri~~

~~Handelen er fra sælgerens side betinget af advokat Hoppe
godkendelse af handelens vilkår, det pris og afbetaling
og at det ikke kan aflyttes~~

Ved køberens overtagelse af ejendommen skal denne være i nor-
mal landbrugsmæssig drift, herunder evt. tilsæt, og sælgeren hæf-
ter for det antal dyr og maskiner, inventar og tilbehør som opført
på vedlagte underskrevne fortegnelse.

Der må ikke bortsælges korn fra ejendommen, bortset fra bytte
til såsød.

Medunderskrevne erkender herved på de ovenfor fastsatte vil-
kår at have købt den nævnte ejendom, og jeg forpligter mig og arvin-
ger, disse een for alle ^{og alle} / for een, til at opfylde denne slut-
seddel i alle dens ord og punkter.

I henhold til lovbekendtgørelse nr. 259 af 8. august 1958 er-
klærer jeg herved på tro og love, at jeg og mine nævnte bekendt-
gørelses § 9, stk. 1, nævnte pårørende efter købt af nærværende
ejendom hverken direkte eller gennem nogen af de i bekendtgørelsens
§ 9, stk. 3, omhandlede institutioner vil være ejer eller medejer
af tilsammen mere end 2 landbrugsejendomme.

København og Kalvehave, den 28. april 1962

Som køber:

E. Christensen

Som sælgere:

Jens Bagge Jørgensen

Tove Bagge Jørgensen

Jørgen Bagge Jørgensen

Til vitterlighed om underskrifternes ægthed, dateringens rægtig-
hed og underskrivernes myndighed:

Keld Klausen,
landsretssagfører
Bredgade 49, K.

Justitsministeriets genpartipapir. Til fortsættelse af dokumenter.

Af hensyn til stemplingen erklærer parterne herved på tro og love, at af den forannævnte købesum, kr. 429.100,- udgør kr. 44.000,- købesum for medfulgt løsøre, medens resten, eller kr. 385.100,- er købesum for den faste ejendom.

København og Kalvehave, den 28. april 1962

Som køber:
E. Christensen.

Som sælger:
Jens Bagge Jørgensen
Tove Bagge Jørgensen
Jørgen Bagge Jørgensen.

Til vitterlighed om underskrifternes ægthed, dateringens rigtighed samt underskrivernes myndighed:

Keld Klausen,
landsretssagfører,
Bredgade 49, K.

Forannævnte ejendom er under løbe nr. <i>1</i>	pr. 1/9 1961
vurderet til ejendomsværdi	kr. 169.600,-
heraf grundværdi	kr. 70.000,-
grundbeløb i henhold til lov om vurdering og beskatning til staten af faste ejendomme udgør ..	kr. 40.930,-
afgiftspligtig grundstigning i henhold til § 58 i lov om vurdering og beskatning til staten af faste ejendomme udgør	kr. 2.400,-
Ejendommen udgør en landejendom. Matr. nr.	

er i matriklen noteret som landbrug
husmandsbrug
Konto 500.

*1 og m. p. Kalvehave
København*

NÆSTVED AMTSTUE, den *2. maj* 1962.

IB HANSEN
OASS



Indført i Dagbogen for Retskreds Nr. 30

Retten i Vordingborg

Tinglyst.-Bd. " Bl.

Arbejd er udført

7 MAJ 1962
6189

Worsel

of

Genpartens rigtighed bekræftes

Dommeren i Vordingborg den [7 MAJ 1962

Worsel

Mtr. Nr., Ejerlav, Sogn:
eller (i de sønderjydske Lands-
dele) Bd. og Bl. i Ting-
bogen, Art. Nr., Ejerlav,
Sogn.

1a
Kalvehave Færgegaard
Kalvehave Sogn

Akt: Skab **C** Nr. 144.

Anmelder: Strandfredningskommissionen,
Torvegade 21, III. t.h.
Kbhvn. K.

Deklaration.

I Henhold til Bestemmelsen i § 25, 1. Stk., sidste Pkt., i Lov Nr. 140 af 7. Maj 1937 om Naturfredning har Strandfredningskommissionen fastsat Byggelinien paa Kyststrækningen i Ejerlavet

Kalvehave Færgegaard By, Kalvehave Sogn,
saaledes som vist paa indhæftede Plan.

Paa Arealerne mellem Havet (Fjorden, Noret eller lign.) og den af Strandfredningskommissionen fastsatte Byggelinie, maa der ikke, bortset fra de for Landbrugs-, Skovbrugs- eller Fiskerierhvervet nødvendige Bygninger, opføres Bygninger eller anbringes andre til Beboelse, Udsalgssted eller lignende bestemte Indretninger.

Hvor Byggelinien er fastsat den for Græsvækst blottede Strandbreds inderste Kant, eventuelt daglig Højvandslinie, nærmere end 100 Meter, er det paa Betingelse af, at Bebyggelse mellem Byggelinien og en Linie i en Afstand af 100 m fra den for Græsvækst blottede Strandbreds inderste Kant, eventuelt daglig Højvandslinie, ikke finder Sted, forinden Beliggenhedsplan samt Bygningstegning med Angivelse af, hvilke Materialer og Farver der ønskes anvendt til Bygningens Facader og Tag, er godkendt af Strandfredningskommissionen eller, efter dennes Ophør, af Statsministeriet.

Forsaavidt en ved Lovens Ikrafttræden eksisterende offentlig Vej fører langs Strandbredden inden for en Afstand af 100 m fra den for Græsvækst blottede Strandbreds inderste Kant, og Byggelinien er fastsat mellem Stranden og den offentlige Vej, gælder den i foranstaaende Stykke angivne Betingelse vedrørende Bebyggelse dog kun Arealet mellem Byggelinien og Vejen.

Hvor der paa Arealer, der hører under Befæstningsanlæg eller Havnearealer, er angivet en Byggelinie, gælder denne, jfr. fornævnte § 25, 3. Stk., først fra det Tidspunkt, da Arealernes Benyttelse i ovennævnte Øjemed ophører.

Det er en Selvfølge, at foranstaaende Bestemmelser ikke ophæver yderligere Indskrænkninger, som maatte være paalagt de paagældende Ejendomme ved tidligere Servitutbestemmelser.

Det bemærkes, at den indhæftede Plan (Kopi efter Matrikuskortet) som Følge af, at der ofte er en væsentlig Uoverensstemmelse mellem Matrikuskortet og Forholdene i Marken forsaavidt angaar Kystliniens Beliggenhed, og at der ikke af Strandfredningskommissionen er optaget Maal i den Udstrækning, at en nøjagtig Indlægning i Forhold til bestaaende Skel af Byggelinien paa Kortet i Almindelighed har kunnet finde Sted, kun kan betragtes som en skitsemaessig Oversigtsplan til Angivelse af Maal til Byggelinien i Forhold til Inderkant af den for Græsvækst blottede Strandbred, daglig Højvandslinie, Skel, Skræntoverkant eller deslige, hvorfor Byggelinien **ikke** kan bestemmes ved Maaloptagning paa Planen, men alene ved de paa denne anførte Maal til Strandbred, daglig Højvandslinie, Skel, Skræntoverkant eller deslige **saaledes som disse forefindes i Marken paa det Tidspunkt, da Bebyggelsen finder Sted**. Hvor Maal er angivet til Planens Strandgrænse, gælder Afstanden ikke fra Vandlinien eller Matrikulsgrænsen mod Stranden, men fra den for Græsvækst blottede Strandbreds Inderkant eller, hvor en saadan Strandbred ikke findes, fra daglig Højvandslinie.

Paataaleret tilkommer Statsministeriet og Fredningsnævnet for **Præstø**
Amtsraadskreds.

Ovennævnte Bestemmelse om Byggelinier vil, i H. t. Bestemmelsen i § 1 i Lov Nr. 339 af 25. Juni 1940 om Tillæg til Lov Nr. 140 af 7. Maj 1937 om Naturfredning, være at tinglyse paa de nedennævnte ~~Matr.~~ Matr. } numre af

Kalvehave Færgegaard By, Kalvehave Sogn.

1a

STRANDFREDNINGSKOMMISSIONEN

TORVEGADE 21, ^m th.

KØBENHAVN K. - 7. JAN. 1941

J. R. V.

Frederik V. Petersen (sign.)

Indført i Dagbogen for Retskreds Nr. 22, Vordingborg

Købstad og søndre Birk, den -8. JAN. 1941

m Tinglyst. — Bd.

T

Bl. 2 Akt. B. 144.

M. S. S.

Genpartens Rigtighed bekræftes.

Dommeren i Vordingborg m. v., den -8. JAN. 1941

M. S. S.

Det attesteres herved, at denne Kort-Genpart er nøjagtig Genpart af det originale Kort vedrørende den af Strandfredningskommissionen

i H. t. Lov Nr. 140 af 7. Maj 1937 fastsatte Byggelinie paa et Terræn af

Kalvehave Færgesgaard Sogn Kalvehave

København d. 14. December 1940

Navn:

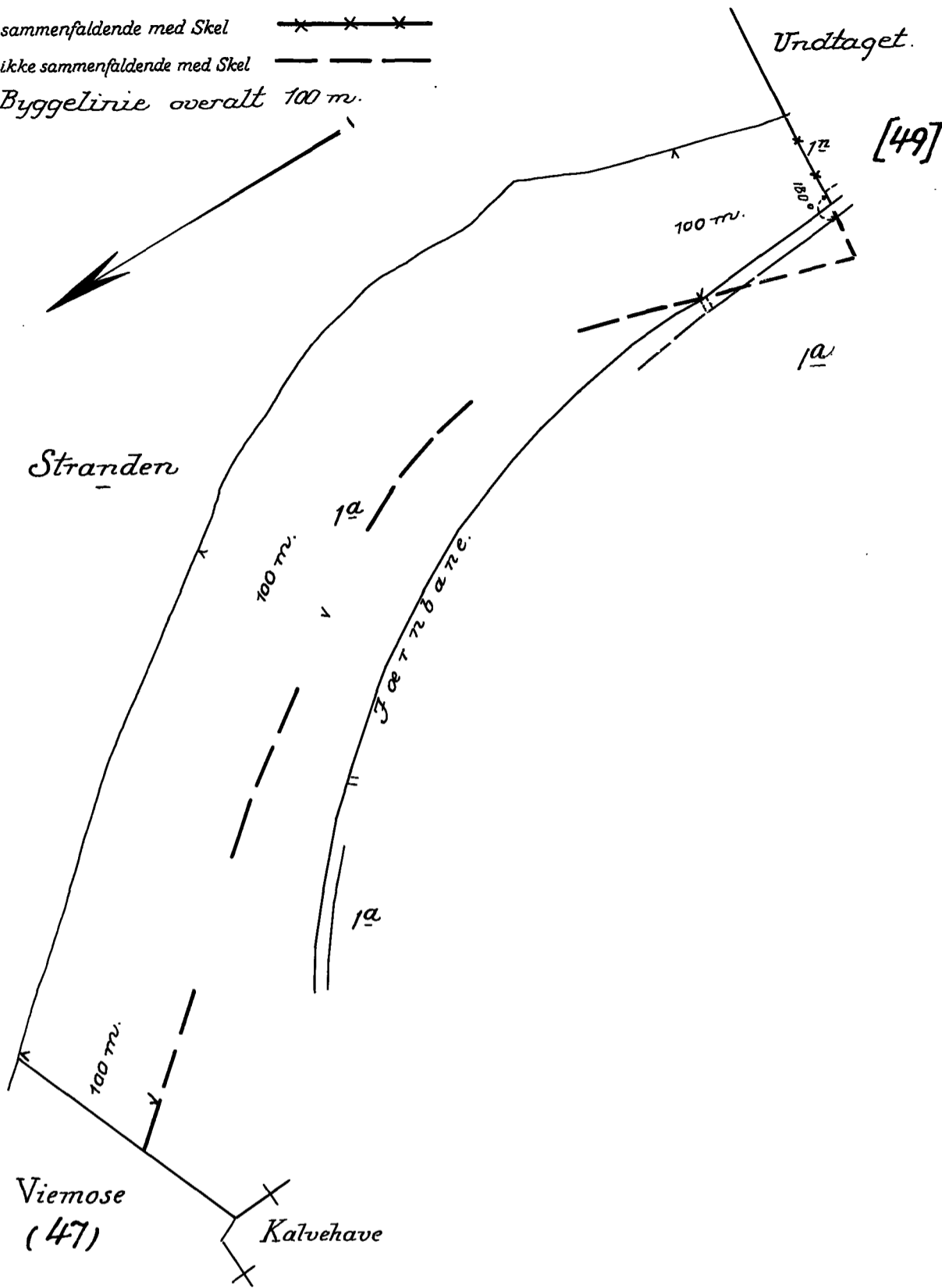
Justitsministeriets Genpartkalkuleret. Til Kort.

Byggelinie i H. t. Lov Nr. 140 af 7. Maj 1937:

sammenfaldende med Skel — x — x — x

ikke sammenfaldende med Skel — — — — —

Byggelinie overalt 100 m.



Akt: Skab Nr. (Udfyldes af Dommerkontoret)

Kalvehave Færgesgaard
Sogn: Kalvehave
Herred: Baarse
Amt: Præstø.



S00123049S 29_C-V_144
A00130138A 88302601

1:4000
100 50 0 100 200 300 400m

Pr. 48

Justitsministeriets genpartpapir. [REDACTED]

Matr. Nr. **1^a** m. fl.

Anmelderens Navn og Bopæl:

Ejerlav: **Kalvehave Førgegaard,**

Præstø Amtsraad, Næstved

Sogn: **Kalvehave.**

Stempelfri.

Deklaration.

I Henhold til Reglerne i Lov Nr. 275 af 28. November 1928 om Fastsættelse af Byggenier ved Veje og Gader har Præstø Amtsraad besluttet, at der paa Grunde, som er beliggende ved

Landevej Nr. **43**

mellem Vejstationerne **0,000-0,154**

ikke maa opføres Bygninger eller udføres andre faste Anlæg af nogen Art, jfr. Lovens § 1, i en Afstand fra Vejens Midtlinie af mindre end 15 Meter.

Denne Beslutning bliver i Overensstemmelse med nævnte Lovs § 4, 2. Stk., at tinglyse paa de i omstaaende Fortegnelse anførte til Vejen grænsende Ejendomme.

Ejerlav: Kalvehave Færgedaard Sogn: Kalvehave.

Matr. Nr.	Matr. Nr.	Matr. Nr.	Matr. Nr.
1 af 1 m ✓ 1 r ✓ 1 t ✓ 1 y ✓			

Justitsministeriets genpartkalkuleret. Til kort.

At denne kort-genpart er nøjagtig genpart af det originale kort vedrørende ejendommen

mtr. nr. 1^o m. fl. Kalvehave Færgesgaard attesteres herved.

Kalvehave Sogn

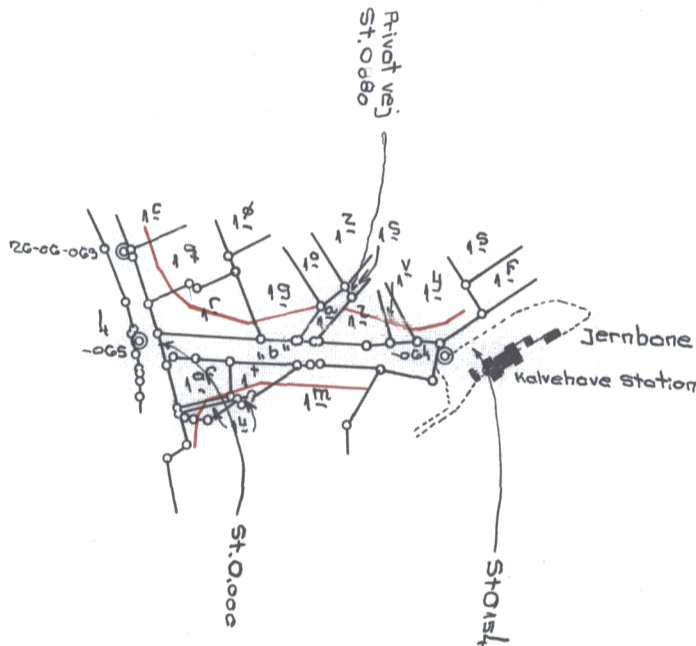

Vordingborg d. 20.6. 1955

Navn:

[Handwritten signature]

Bestillings-
formular

Y-1 fløj



NORMALBYGGELINIE 15 m

N.B. Byggelinierne kan ikke afsættes ved mål optaget på nærværende kort.

Landevej nr.: 43.

St. 0000 - 0154

KALVEHAVE FÆRGEGAARD

Sogn: KALVEHAVE

Herred: BAARSE

Amt: Præstø

Udfærdiget til brug ved tinglysning af byggelinier efter bestemmelserne i lov nr. 275 af 28. november 1928 af

Målforshold 1 : 4000

[Handwritten signature]
Landinspektør.



S00123050S 29_C-V_144
A00130138A 88302601

Endvidere har Præstø Amtsraad i Overensstemmelse med Lovens § 1, 3. Stk. besluttet, at de ovenfor omtalte Byggelinier langs Landevejen brydes, hvor nedennævnte Landeveje, offentlige Biveje og private Fællesveje indmunder i Landevejen, saaledes:

- I. Hvor den tilstødende Vej er en offentlig Bivej eller en privat Fællesvej, brydes Byggelinien saaledes, at den forløber langs en Linie, som forbinder Punkter i de nærmeste Kørebaneanter i en Afstand af 90 m langs Landevejen og 25 m langs den tilstødende Vej fra vedkommende Kørebaneanter Skæringspunkt.
- II. Hvor en tilstødende Vej er Landevej, brydes Byggelinierne langs de 2 Landeveje og forløber saavel langs 2 Linier, der hver for sig er bestemt som ovenfor under I af Punkter i den nærmeste Kørebaneanter i Afstande henholdsvis 90 m og 25 m fra Vejkrydset, som langs en Linie, der forbinder Punkter i de nærmeste Kørebaneanter i en Afstand af 40 m til hver Side for Krydset.

De saaledes bestemte Hjørnebyggelinier angaar Ejendomme beliggende ved Indmundingen af nedennævnte tilstødende Veje, og Beslutningen bliver i Overensstemmelse med Lovens § 4, 2. Stk. at tinglyse paa de nedenfor anførte Matr. Nre. af

By: **Kalvehave Færgesgaard** Sogn: **Kalvehave.**

Station	Indmunding af	Matr. Nr.
0,800 v	privat vej	1 ^a , 1 ^b , 1 ^c , 1 ^d , 1 ^e , 1 ^f .

Anvendelse af de anførte mindste Afstande for Bebyggelsen forudsætter, jvf. Lovens § 1, 4. Stk., at Bygningen opføres med sin Jordlinie i fremtidig Vejhøjde efter Vejbestyrelsens nærmere Anvisning. Er dette ikke Tilfældet, skal Bygningen rykkes saa meget længere tilbage, som svarer til 1,5 Gange Højdeforskellen foruden den fornødne Bredde til Passage foran Bygningen, mindst 1 m.

Kort over de i Medfør af fornævnte Beslutninger gældende Byggelinier er vedhæftet nærværende Deklaration.

Paataleretten tilkommer Præstø Amtsraad.

Præstø Amtsraad, den 28 OKT 1955

Wechselmann

Indført i Dagbogen for Retskreds Nr. 22
Vordingborg Købstad og søndre Birk, d. 29 OKT. 1955
Tingl. - Bd. *I* Bl. *3* Akt. *8144*
n 7-11-17-19-27-33

Genpartens Rigtighed bekræftes
Commeren i Vordingborg m. v., den 29 OKT. 1955

Worsow

Mtr. nr., ejerlav, sogn:
(i København kvarter)
eller (i de sønderjydske landsdele) bd. og bl. i tingbogen,
art. nr., ejerlav, sogn.

Stempel: kr. øre

Akt: Skab nr. 144
(udfyldes af dommerkontoret)

Gade og hus nr.:

Anmelder:

Påtegning på deklaration om byggelinier lyst 29. oktober 1955 på matr. nr. 1^a, m.fl., Kalvehave Færgesgård, Kalvehave sogn.

Ved Ministeriet for offentlige arbejders skrivelse af 29. marts 1967 er omhandlede landevej nr. 43 nedklassificeret til offentlig bivej, hvorved Præstø amtsråds påtaleret i henhold til nærværende dokument fremtidigt overgår til Kalvehave sogneråd som vejbestyrelse jvf. vedbestyrelsesloven, lovbekendtgørelse nr. 342 af 9. december 1964.

Nærværende påtegning begæres tinglyst på følgende matr.nre.:

Kalvehave Færgesgård, Kalvehave sogn: ✓ ✓ ✓ ✓
Matr. nr. 1^r, 1^g, 1^{au}, 1^l, 1^v, 1^y, 1^m, 1^t, 1^{af}, 1^u, 1^a.

Præstø amts vejinspektorat, Næstved, den 1. marts 1968.

H. F. Pribe
amtsvejinspektør

Dommerkontoret i Vordingborg,
4760 Vordingborg.

/ah

Indført i dagbogen for retten
Vordingborg d. MAR 1968
§ 14¹ " LYST AKT: 6144
§ 14² "
Ialt kr.

MAR 1968
6144
2 MAR 1968
Worone

Justitsministeriets genpartipapir. Til skøder, skadesløsbreve, kvitteringer til udsættelse og andre påtegninger m. m. (vedr. fast ejendom).

Mtr. nr., ejerlav, sogn:
(i København kvarter)
eller (i de sønderjydske landsdele) bd. og bl. i tingbogen,
art. nr., ejerlav, sogn.

Stempel: kr. øre

Akt: Skab C nr. 144
(udfyldes af dommerkontoret)

Købers }
Kreditors } bopæl:

Gade og hus nr.:

Anmelder:

la Kalvehave Færgegaard,
Kalvehave sogn

Extrakt - udskrift

af

Skøde - og panteprotokollen for retten i

Vordingborg.

Stp. kr. 420,60

Undertegnede kammerherre A.Hage til Oremandsgaard,
erkender at have solgt og afhændet ligesom jeg herved skøder og
endelig overdrager til

forvalter Svend Nikolaj Brock Jørgensen

den mig ifølge tinglæst adkomst tilhørende ejendom, hovedparcellen
matr.nr. la og lb Kalvehave Færgegaard, Kalvehave sogn, skyldsæt for
hartkorn 4 tdr. 1 skp. 3 fdk. 2½ alb.

.....

Overdragelsen sker paa følgende

V i l k a a r .

.....

2.

Paa den solgte maa der ingensinde drives:

a. købmandshandel, hokerhandel eller ^{andere} handelsnæring.

b. gæstgiveri, krohold, pensionat eller lignende virksomhed,

og nærværende skøde bliver i saa henseende tillige at tinglæse som
servitut med prioritet næst de nedennævnte tvende obligationer til
sælgeren.

Paataleberettiget er for de under a nævnte virksomheder

^{ejer} ejeren af matr.nr. ¹² 1a og 1b Kalvehave Færgegaard.

.....

Jeg undertegnede S.N.B.Jørgensen erkender paa
de ovennævnte vilkaar at have købt den paagældende ejendom
og forpligter mig til at opfylde vilkaarene prompte i en-
hver henseende.

Til bekræftelse med vore underskrifter.

Ormandsgaard, den 18. marts 1912.

Alfred Hage.

Køllehave Færgesgaard, den

S. Brock Jørgensen

.

Læst i Vordingborg søndre birks ret den 12/12 1916.

Not.r.reg. I 80 n.reg. prøt.forl.733.

Tillige læst som servitutstiftende efter post 2.

Sporsen.

--

Extraktudskriftens rigtighed bekræftes.

M.



16/2 1960.

[Handwritten signature]

Justitsministeriets genpartipapir. Til skøder, skadesløsbreve, kvitteringer til udstættelse og andre påtegninger m. m. (vedr. fast ejendom).

Mtr. nr., ejerlav, sogn:
(i København kvarter)
eller (i de sønderjydske lands-
dele) bd. og bl. i tingbogen,
art. nr., ejerlav, sogn.

Stempel: kr. øre

Akt: Skab C nr. 144
(udfyldes af dommerkontoret)

Købers }
Kreditors } bopæl:

Gade og hus nr.:

Anmelder:

la Kalvehave Færgegaard,

Kalvehave sogn

Extrakt-udskrift

af

skøde- og panteprotokollen for retten

i Vordingborg.

Stp. 42 kr.

K ø b e k o n t r a k t .

Imellem undertegnede proprietær Broch-Jørgensen, Kalvehave Færgegaard som sælger og Præstø amtsraad som køber er under Dags dato indgaaet følgende handel under forbehold af landbrugsministeriets approbation paa udstykning og indenrigsministeriets godkendelse af erhvervelsen.

Handelens vilkår er følgende:

1.

Jeg Brock Jørgensen sælger til Præstø amtsraad paa Præstø amts kommunes vegne en parcel af matr.nr. 1s Kalvehave færgegaard, Kalvehave kommune

4.

Jeg Broch Jørgensen meddeler herved for mig og efterfølgende ejere af vejen matr.nr. 1a af Kallehave Færgegaard, hvilken vej fører fra Vordingborg Kallehave landvej mod nord langs den vestlige side af den solgte parcel, køberne og efterfølgende ejere af parcellen uinskrænket færdsels- og passageret, ^{med} til parcellens grænse mod min ejendom.

Denne bestemmelse kan tinglæses og noteres paa min ejendom matr. nr. 1a eller vejarealet, hvis det skyldsættes særskilt.

.

Næstved, den 15de oktober 1925.

Som køber:

Som sælger=

For Præstø amtsraad

A.Vedel

S.Brock Jørgensen

S k ø d e .

Ifølge landbrugsministeriets skrivelse af 19.januar d.a. er den solgte parcel skyldsæt under matr.nr. 10 af Kallehave Færgegaard, Kallehave sogn, og den i kontraktens post 4 nævnte vej under matr.nr. 1 æ sammesteds.

.....

Så køberen saa skøder og endelig overdrager jeg, proprietær Brock-Jørgensen herved til

P r æ s t ø a m t s k o m m u n e

den fornævnte parcel matr.nr. 10 af Kallehave Færgegaard, ~~Kallehave~~
~~Kallehave~~ idet jeg indestaar for vanhjemmel efter loven.

Kallehave, den 15.de februar 1926.

S.Brock-Jørgensen.

.....

Læst inden Vordingborg købstads og Vordingborg søndre birks ret d. 2/3 1926.

Not.r.reg. I 29, n.r. - prot.fol. 596.

Tillige læst som servitutstiftende i henhold til købekontraktens post 4.

Ørsted.

Extraktudskriftens rigtighed bekræftes.

4.



16/2 1960.

E. Thomsen Nielsen
for

Mtr. nr., ejerlav, sogn:
(i København kvarter)
eller (i de sønderjydske lands-
dele) bd. og bl. i tingbogen,
art. nr., ejerlav, sogn.

Stempel: kr. øre

Akt: Skab B nr. 144
(udfyldes af dommerkontoret)

Købers } bopæl:
Kreditors }

Gade og hus nr.:

Anmelder:

1s

Kalvehave Færgegaard, Kalvehave sogn.

Stp. 2 kroner.

D e k l a r a t i o n .

Undertegnede proprietær F. Brock-Jørgensen

boende Kallehave by, , Kalvehave sogn, meddeler herved

"Sydøstsjællandss Elektricitets Aktieselskab"

eller den eller dem, til hvem selskabet senere maatte overdrage sine
rettigheder, en fra min og efterfølgende ejeres side uopsigelig tilla-
delse, til til bygning og drifts af dets elektricitetsanlæg med tilhø-
rende ledningsnet at føre luftledninger med fornødent tilbehør over
mine jorder, og afgiver jeg paa samme betingelser det dertil nødvendige
jordareal til selskabet.

Fremdeles gives der selskabet ~~til~~ til at beklippe træerne
og adgang til eftersyn af ledningerne i det omfang, som driften kræver.

Jeg er ligeledes gaaet ind paa, at det areal af min ejendom,
der ligger indenfor en afstand af 5 m fra højspændingsledningerne til be-
begge sider, ikke maa benyttes til bebyggelse, vej eller gangsti langs
med ledningerne, eller til beplantning med vækster eller anbringelse af
andre genstande af over 3 m. højde.

Det er mig bekendt at linierne, transformatorstationer m.m.
antagelig vil blive plaseret paa følgende strækninger, nemlig: En høj-
spændingsledning fra Jakob Hansens skel over min mark matr. nr. 1a af
Kallehave færgegaard til vejen, som fører til min gaard. Transfor-
matorstationen bygges 1 meter fra matr nr. 1z og saa nær den udlagte vej
som muligt. Der anbringes en mast i marken.

For den ~~til~~ tilladelse yder selskabet ejeren en erstatning

een gang for alle af kr. 250,00 naar anlæget, er færdigbygget. i
Tilladelsen gives uden forbehold med hensyn til fremtidige ændringer
af hegn, skel m.v.

Selskabet er berettiget til at lade deklarationen ting-
læse paa mine ovennævnte ejendomme matr.nr. 1s af Kallehave Færge-
gaard, Kallehave sogn af hartkorn

Ved tinglæsning frafalder retsanmærkning om behæftelser
og servitutter.

Kallehave Færgegaard, d. 5/3 1926.

S. Brock-Jørgensen

Til vitterlighed,

Chr. Hansen

Stk. mast i skel uden vederlag kr. 1 Baake 1 stk. mast i aaben
mark 30 kr. stk. mast med bardun og stiver - kr., 1 stk. trans-
formatorstation kr. 235- Skade paa sæd m.v. kr. 10 ialt kr. 275-

Ovenstaaende beløb udbetalt den 19

Læst inden Vordingborg købstads og Vordingborg søndre
birks ret d. 28/12 1926.

Not.r.r. I 18 N.R. - prot. fol. 245.

Ørsted.

Udskriftens rigtighed bekræftes.



26/7 1926.

Mtr. nr., ejerlav, sogn:
(I København kvarter)
eller (I de sønderjydske lands-
dele) bd. og bl. I tingbogen,
art. nr., ejerlav, sogn.

Stempel: kr. øre

Akt: Skab C nr. 144
(udfyldes af dommerkontoret)

Købers }
Kreditors } bopæl:

Anmelder:

Gade og hus nr.:

1-a m.fl. Kalvehave Færgesgård
Kalvehave sogn

Extraktudskrift

af

skøde- og panteprotokollen for retten i Vordingborg.

stp. 243 kr. 30 øre.

Købekontrakt.

Underskrevne kammerherre, hofjægermester Alfr. Hage til Oremandsgård,
sælger herved til

hr. Erik Larsen

den del af min ejendom, Kalvehave Færgesgård, som han hidtil har haft
til leje (hotellet) på følgende

v i l k å r:

.

2.

Køberen skal for sig og efterfølgende ejere af hotellet med
husstand samt for hotellets gæster have fri og uhindret afbenyttelse
af den spadseresti, der ^{nu} fører fra hotellet over jernbanelinien langs
stranden til Viemose skov. Skulle overgangen over banelinien langs
stranden ~~xxx~~ blive forbudt, skal ejeren af Kalvehave avlsgård være
pligtig til at anvise en anden adgang - delvis langs stranden - til
skellet ind til Viemose skov. Denne adgangsret tinglæses som servitut
på Færgesgårdens avlsbrug, dog uden præjudice for de byrder og for-
hæftelser, der nu påhviler denne ejendom.

.

Kalvehave, den 22. september 1903.

Alfred Hage

Erik Larsen

-

S k ø d e .

Da køberen har udstedt obligation til mig for 36.500 kr. ,så skøder og endelig overdrager jeg ,kammerherre,hofjægermester Alfr. Hage til Oremandsgård, herved i overensstemmelse med købekontrakten til hr. gæstgiver Erik Larsen af Kalvehave den solgte ejendom,der i h.t.landbrugsministeriets skrivelse af 22. februar 1899 og 24.oktober d.a. er matrikuleret under matr.nr. l-h Kalvehave Færgesgård,Kalvehave sogn, af hartkorn o skp. 1 fd. o $\frac{1}{2}$ alb.,gl.skat 29 øre,matr.nr. l-m af Kallehave Færgesgård, Kallehave sogn,af hartkorn 1 skp. 1 fdk. 1 $\frac{1}{4}$ alb.,gl.skat 1 kr. 34 øre,med bygninger,disses mur-og nagelfaste

Begæres ~~tinglæst~~ tillige som servitutstiftende i h.t.post 2 og post 4. for førstnævnte posts vedkommende ønskes hæftelsen kun noteret på hoved parcellen matr.nr. la og l b

På parternes vegne

P.G.C.Jensen

.

Læst i Vordingborg søndre birksret,den 12.januar 1904,not.r. reg, IV.fol. 35 ,prot.fol. 934.

Tillige læst som servitutstiftende i h.t.købekontraktens post 2 og 4 og noteret henholdsvis i r.reg. I fol. 80 og IV fol. 35. Kort vedhæftet.

Kampmann.

Extraktudskriftens rigtighed bekræftes.

W



30/10 1963.

Worsae

Mtr. nr., ejerlav, sogn:
(i København kvarter)
eller (i de sønderjydske lands-
dele) bd. og bl. i tingbogen,
art. nr., ejerlav, sogn.

Stempel: kr. øre

Akt: Skab C nr. 655
(udfyldes af dommerkontoret)

Købers }
Kreditors } bopæl:

Gade og hus nr.:

Anmelder:

1-d Kalvehave Færgegård
Kalvehave sogn

Extraktafskrift

af

skøde lyst 6/12 1898 i retten i Vordingborg.

stp. kr. 8,95

K j ø b e k o n t r a k t .

Imellem undertegnede Alfred Hage, landbrugsminister, hofjægermester cand. polit., kommandør af Dannebrog som sælger og jeg, husmand og fisker Jens Peter Johansen af Kallehave som kjøber er idag afsluttet følgende kjøbekontrakt.

1.

Det solgte består af en parcel af den mig, A. Hage, ifølge skøde af 20. juni 1872, tinglæst den 4. juli 1872 tilhørende gård kaldet Kallehave Færgegård, matr. nr. 1-a og 1-b i Kallehave sogn ca. 1½ skp. lands størrelse, som senere underforventet tilladelse vil blive lovlig udstykket, samt det derpå værende gamle hus. -

Kjøberen tiltræder ejendommen den 1. maj 1898 og står fra nævnte dag for kjøberens regning og risiko, hvorfor han i ildebrandstilfælde har ret til at oppebære assurancesummen for husets forsikring.

2.

Kjøberen har ikke ret til at oprette gæstgiveri eller kjøbmands-handel på ejendommen, hvilken servitut altid uforændret skal hvile på nævnte parcel, og må der heller ikke oprettes forretning eller fabriksdrift, som han have skadelig indflydelse på de omboendes sundhed og ro.

.

S k j ø d e .

Idet jeg herved erklærer at være fyldestgjort for den efter foranstående kjøbekontrakt betingede kjøbesum 2630 kv.alen a 50 øre = 1315 kr., skriver tretten hundrede og femten kroner med kon- tant betalt 15 kr. og udstedt panteobligation for 1300 kr., så skjøder og overdrager jeg herved til

Jens Peter Johansen

parcellen matr.nr. 1-d med påstående bygninger af Kallehave Fær- gegård, Kallehave sogn, stående for hartkorn ager og eng lfdk. med gammelskat 25 øre.

Således udstedes dette skjøde til bekræftelse med min hånd.

p.t. Kjøbenhavn, den 25. november 1898.

Alfred Hage

.....

Læst i Vordingborg søndre birks ret den 6. december 1898 og prot. fol. 988 samt not. r. reg. 4-26. Kort forevist.

Kampmann.

Afskriftens rigtighed bekræftes.

u



30/10 1963.

W. K. K.

Mtr. nr., ejerlav, sogn: Stempel: kr. øre
(i København kvarter) 1 a, 1 b og 1 s
eller (i de sønderjydske lands- Kalvehave Færgegaard
dele) bd. og bl. i tingbogen, Kalvehave sogn
art. nr., ejerlav, sogn.

Akt: Skab 6 nr. 144
(udfyldes af dommerkantoret)

Købers }
Kreditors } bopæl:

Anmelder:

Gade og hus nr.:

*Skødet af 7. juli 1964
af 194/64 826*

D E K L A R A T I O N

I anledning af at ministeriet for kulturelle anliggender har godkendt vedhæftede udstykningsplan af november 1962, pålægger undertegnede entreprenør Erik Christensen, Skovlundevej 59, Herlev som ejer af den nævnte ejendom, idet der iøvrigt henvises til vedhæftede plan, herved følgende servitut, som gældende for mig og efterfølgende ejere af ovennævnte matr.nr. og parceller heraf:

1. Al bebyggelse på de udstykkede parceller mod Viemose skov skal holdes i en afstand til skoven på mindst 140 m. Parcellernes grundskel skal holdes i en afstand til skoven på mindst 120 m. Friarealet mellem parcellernes grundskel og skoven skal udlægges som et beplantningsbælte, jfr. nedenfor, og et vænge der eventuelt kan udnyttes til græsning, høslet o.l. og tillades udlejet til dette brug, dog må arealet ikke benyttes til gartneri o.l.

Arealet må ikke tilplantes med træer eller bebygges, ligesom der ikke må opføres boder, skure, master eller andre skæmmende indretninger. Camping eller parkering af motorkøretøjer må ikke finde sted. Der må ikke henkastes affald på arealet.

Friarealets afgrænsning mod den langs skræntkanten planlagte sti må kun ske ved et almindeligt markhegn. Rafthegn eller andet lukket hegn må ikke anvendes.

Umiddelbart op til grundskellene mellem disse og skovarealet udlægges et 6 m bredt beplantningsbælte bestående af hvid- og rødtjørn, slåen, ulfsrøn, hæg og tørstetræ. Der skal være en indbyrdes afstand af 1 1/2 m mellem de plan- tede træer m.m., og der skal ved tilplantningen anvendes træer m.m. af en til udplantning passende alder. Beplantningsbæltet skal være fællesareal for par- cellerne, og pasning og vedligeholdelse påhviler samtlige grundejere.

Vedligeholdelse af det øvrige friareal samt af hegnet mod stien påhvi- ler den udstykkende ejendom.

2. Al bebyggelse på parcellerne langs skræntkanten skal holdes i en afstand

af mindst 80 m fra den for græsvækst blottede strandbred. Mellem skræntkanten og grundskellene udlægges et 30 m bredt friareal, og der gives offentligheden adgang til at færdes ad den langs skræntens overkant planlagte sti hen til Viemose skov. Af arealet udlægges 6 m til et beplantningsbælte af samme beskaffenhed som det ovenfor under punkt 1) nævnte bælte, og beliggende op til grundskellene. Beplantningsbæltet skal være fællesareal for parcellerne, og pasning og vedligeholdelse påhviler samtlige grundejere.

Det øvrige friareal og stien langs skrænten skal på den udstykkende ejendoms bekostning tilsås med græs og må iøvrigt ikke beplantes. Der må ikke foretages nogen form for bebyggelse eller opføres boder, skure, master eller andre skæmmende indretninger. Camping og parkering af motorkøretøjer må ikke finde sted. Der må ikke henkastes affald på arealet. Vedligeholdelse af friarealet, bortset fra beplantningsbæltet, påhviler samtlige parceller af den udstykkende ejendom.

Den nu eksisterende bevoksning på skrænten må ikke fældes eller på anden måde ødelægges. Dog må der anlægges højest 3 nedgange til stranden fra skræntarealet efter forhandling med og godkendelse af fredningsnævnet og under tilbørlig hensyntagen til skræntvegetationen.

3. Der gives offentligheden adgang til at færdes og opholde sig på det på planen viste friareal ind mod Kalvehave by og på strandarealet nedenfor hele ejendommen som vist på planen.

Friarealet ind mod Kalvehave by må ingensinde bebygges eller tilplantes, og der må ikke opføres boder, skure, master eller andre skæmmende indretninger. Arealet udlægges og tilsås med græs på ejerens bekostning, således at der ved forhandling med Kalvehave Kommune træffes aftale om pasning og vedligeholdelse.

Det på planen med "p" mærkede areal udlægges vederlagsfrit til anvendelse som parkeringsplads for offentligheden.

4. De udstykkede parceller må kun bebygges med eetplanhuse, og træbevoksningen, som ikke må bestå af popler, må ingensinde have en højde over 7 m.

Påtaleberettiget i henhold til nærværende servitut er Ministeriet for Kulturelle Anliggender, Naturfredningsforeningen, Naturfredningsnævnet for Præstø Amtsrådskreds, Sognerådet samt ejeren af hovedparcellen på nærværende ejendom.

Som ejer, entreprenør Erik Christensen.

Erik Christensen, den 30.1.1968
E. Christensen
Røde Levej 59, Herlev
Tlf 947244

Paategning

på Deklaration af 30. januar 1964.

= o =

Denne Deklaration bliver først virksom, når udstykningen effektueres i Overensstemmelse med vedlagte Plan og de givne Dispensationer, og når Matrikeldirektoratets Approbation foreligger.

Som Ejer.

Herlev, den 9. marts 1964.

Erik Christensen

Skovlundevej 59

Herlev

Tilfredes.

Naturfredningsnævnet for
Præstø Amtsrådsreds

Vordingborg d. 2/4 1964
Wraase

§ Kr.

§ "

§ 14' "

§ 14² "

Ialt kr.

Indført i dagbogen for retten

I Vordingborg d. 3 APR. 1964

LYST

AKT: 8144

Ann. om jura af hede. Apple
Arbejdsblad af juraledet.

M

Wraase

Genpartens rigtighed bekræftes
Dommeren i Vordingborg den

3 APR. 1964

Wraase

Justitsministeriets genpartipapir. Til skøder
skadesløsbreve, kvitteringer til udslettelse og andre
påtegninger m. m. (vedr. fast ejendom).

Mtr. nr., ejerlav, sogn:
(i København kvarter)
eller (i de sønderjydske lands-
dele) bd. og bl. i tingbogen,
art. nr., ejerlav, sogn.

Stempel: kr.

Akt: Skab *8* nr. *144*
(udfyldes af dommerkontoret)

Købers }
Kreditors } bopæl:

Anmelder:

LANDINSPEKTØR
P. FLØE JENSEN
„GOLDSCHMIDTS' HUS“
ALGADE 133 - 4760 VORDINGBORG
TELEFON (03) 77 05 10*

9274 *29.MAJ 1980

Påtegning på

deklaration tinglyst 3.4.1964 på matr. nr. 1-a m.fl. Kalvehave
Færggård, Kalvehave:

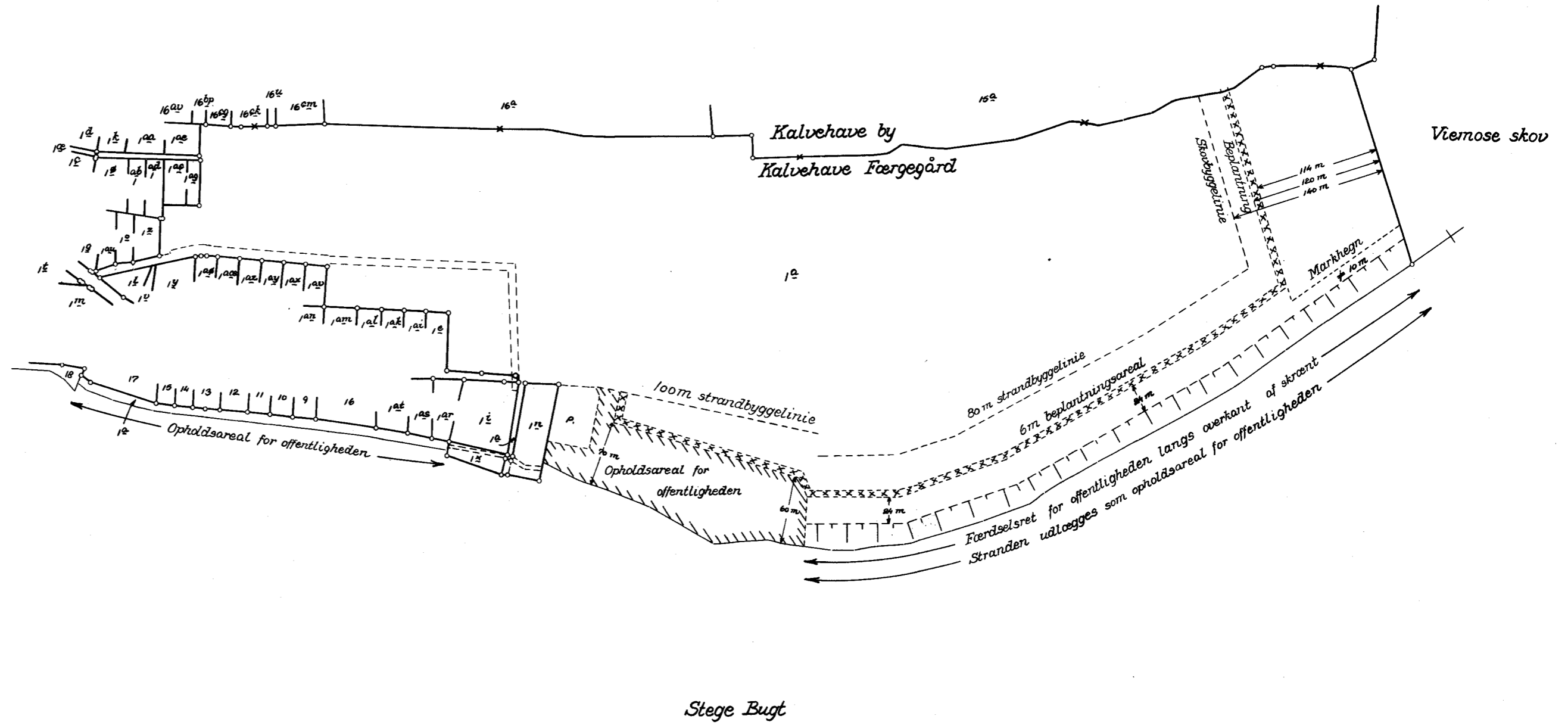
Nærværende deklaration begæres slettet af tingbogen f.s.a. matr.nr.
1-av, 1-ax, 1-ay, 1-az, 1-aæ og 1-aø Kalvehave Færggård, Kalvehave,
idet jeg vedlægger 4 skrivelser med tilladelse hertil fra de påtale-
berettigede efter deklarationen.

Vordingborg, den 28. maj 1980

P. Fløe Jensen
landinspektør

Indført i dagbogen for retten
i Vordingborg
den 29 MAJ 1980
Lyst. Akt.: skab *8* 144
Tilladelsen foreviset.





At denne kort-genpart er nøjagtig genpart af det originale kort vedrørende ejendommen (e)

mtr. nr. 19 Kalvehave Færgesgård rd., Kalvehave sogn, 8. dec. 1963

Navn: *F. Kløjfem*

Justitministeriets genpartskalkuleret. Til kort.

Justitsministeriets genpartpapir. Til lejekontrakter, servituddokumenter o. l., fortsættelse af dokumenter, fortegnelse over pantsatte genstande o. l. (vedr. fast ejendom).

Mtr. nr., ejerlav, sogn:
(i København kvarter)
eller (i de sønderjydske landsdele) bd. og bl. i tingbogen, art. nr., ejerlav, sogn.

Anmelderens navn og bopæl (kontor):
Sydøstsjællandsk Elektricitets
Aktieselskab
Haslev

10 kV linie K 2 dekl. nr.

Stempel: 2 kr. 00 øre.

Matr. nr. 1a - 1g af Kallehave Færgeddr, Kallehave sogn.

Deklaration

Undertegnede.

meddeler herved »Sydøstsjællandsk Elektricitets Aktieselskab«, eller den til hvem selskabet eventuelt måtte overdrage sine rettigheder, en fra $\frac{\text{jeg}}{\text{vi}}$ og efterfølgende ejeres side uopsigelig til-ladelse til på nedennævnte ejendomme

at lade anbringe master med tilbehør, luftledninger, jordkabler, transformerstationer samt øvrige til fremføring af elektricitet nødvendige dele. Anbringelsen vil ske således som angivet på vedhæftede plan.

På samme betingelser afgiver $\frac{\text{jeg}}{\text{vi}}$ til selskabet det til anbringelse af disse dele nødvendige jordareal og $\frac{\text{jeg}}{\text{vi}}$ indgår på, at benyttelsen af de jordarealer der grænser til ledningsanlægget, er underkastet de til enhver tid gældende bestemmelser i love og forskrifter for elektriske anlæg.

Det areal, der ligger indenfor en vandret afstand af 5 m fra yderste højspændingsluftledning til begge sider, må ikke benyttes til anlæg af befærdede arealer, haver, sportspladser, bygningskonstruktioner, genstande, stakke o. l., og det areal, der ligger indenfor en vandret afstand af 10 m fra yderste højspændingsluftledning til begge sider, må ikke benyttes til brønde eller til gader, veje, indkørselsveje, roebaner, offentlige gangstier o. l. langs med ledningerne. For jordkabler gælder, at beholdere for brand- og eksplosionsfarlige vædske ikke må anbringes nærmere end 2 m fra kablet, og at bygninger og træer samt buske skal holdes mindst 1 m fra kablet.

Fremdeles giver $\frac{\text{jeg}}{\text{vi}}$ selskabet ret til at beklippe træerne og adgang til eftersyn af ledningerne, alt i det omfang, som driften kræver.

Justitsministeriets genpartkalkulerørred. Til kort.

At denne kort-genpart er nøjagtig genpart af det originale kort vedrørende ejendommen

attesteres herved.

Syddøstjællands Elektricitets A/S

mtr. nr. 12. - 15.

Haslev

19.50

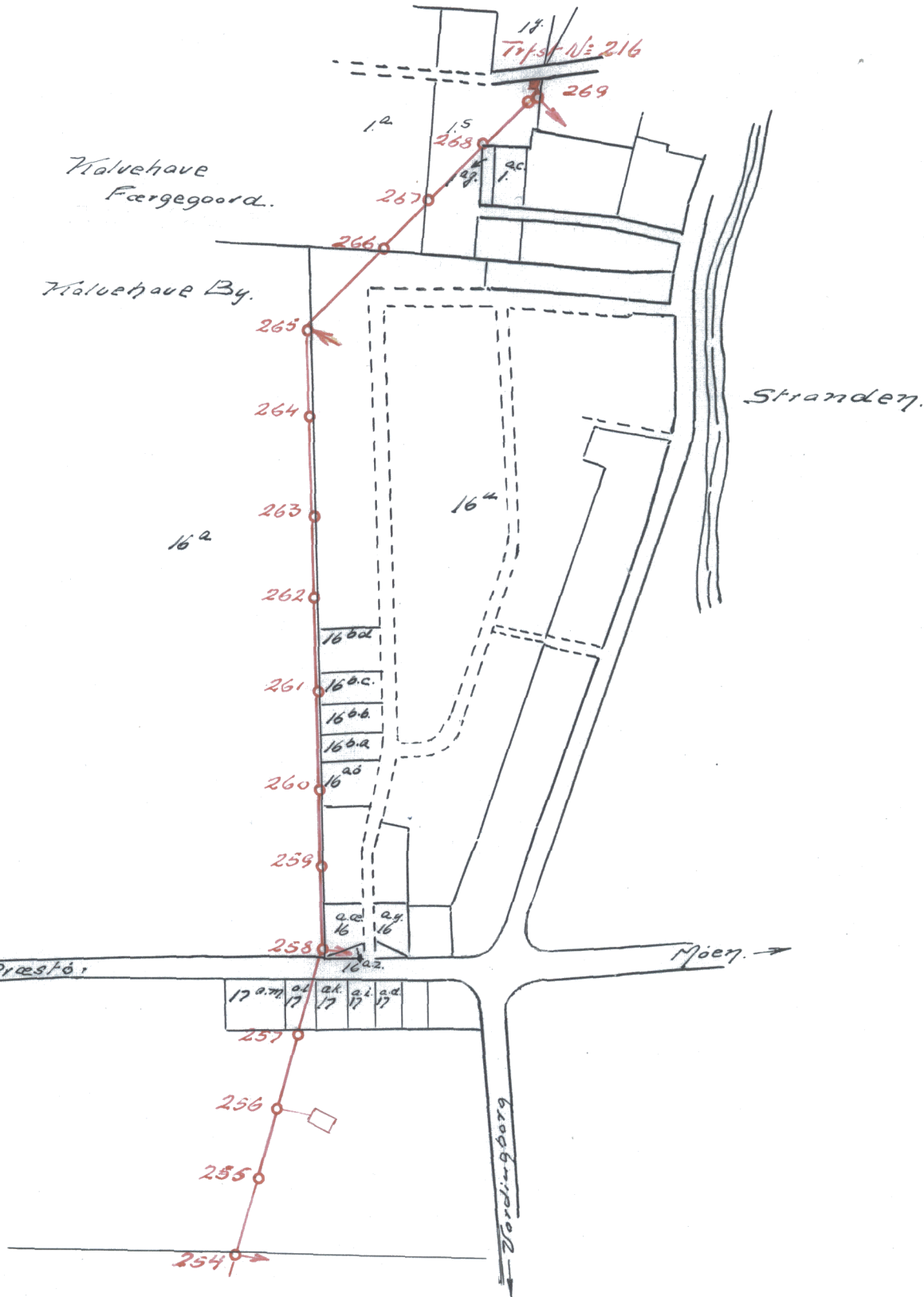
Haslev d. 23. 10.

Navn: O.P.

Bestillings-formular

Y-1 Nøj

Jensen & Kjeldskov, A/S.



Terrain af: Mølvehave By og Mølvehave Færgegaard.
Mølvehave Sogn.
Børge Herred.
Præstø Amt.



S00123052S 29_C-V_144
A00130138A 88302601

